

VÁŠ DOPIS Č. J.:

ZE DNE:

NAŠE Č. J.:

SPIS. ZN.:

MMB/0147946/2021

OVLHZ/MMB/0125333/2021

VIAPONT, s.r.o.

Vodní 13

602 00 Brno

VYŘIZUJE:

TELEFON:

E-MAIL:

ID DATOVÉ SCHRÁNKY:

Ing. Iva Volfová/Dr

+420 542 174 022

volfova.iva@brno.cz

a7kbrnn

DATUM:

POČET LISTŮ:

7. 4. 2021

2

ZÁVAZNÉ STANOVISKO

Magistrát města Brna, Odbor vodního a lesního hospodářství a zemědělství (dále jen „Odbor VLHZ MMB“), jako věcně příslušný vodoprávní úřad podle ust. § 106 odst. 1 zákona č. 254/2001 Sb., o vodách a o změně některých zákonů, ve znění pozdějších předpisů (dále jen „vodní zákon“), a jako místně příslušný správní orgán podle ust. § 11 zákona č. 500/2004 Sb., správní řád, ve znění pozdějších předpisů (dále jen „správní řád“),

žadateli:

Brněnské komunikace, a.s., IČ 60733098, Renneská tř. 1a, 639 00 Brno

- zastoupený: VIAPONT, s.r.o., IČ 46995447, Vodní 13, 602 00 Brno

(dále jen „žadatel“)

u d ě l u j e

podle ust. § 17 odst. 1 písm. c) vodního zákona a ust. § 149 odst. 1 správního řádu

souhlas

ke stavbě – „Multifunkční sportovní a kulturní centrum – křižovatka u 4. brány BVV“,

v kraji Jihomoravském, ve městě Brně, v k.ú. Pisárky, na pozemcích p.č. 905/1, 1023/2, 1023/21, 1023/22, 1023/34, 1023/42, 1023/71, 1023/72, 1023/82, 1023/115, 1023/120, 1023/121, 1023/122, 1023/123, 1023/124, 1023/127, 1023/137, 1023/138, 1023/93, 1023/99, 1023/106, 1023/110, 1023/113, 1023/114, 1023/116, 1023/117, 1023/118, 1023/119, 1023/125, 1023/126, 1023/128, 1023/129, 1023/130, 1023/132, 1023/135, 1023/136, 1023/144, 1023/145, 1023/146, 24/1, 95/2, 95/3, 95/4, 104, 905/2, 905/5, 905/39, 905/43, 1023/16, 1023/35, 1023/36, 1023/37, 1023/94, okrajově ve vyhlášeném záplavovém území významného vodního toku Svratka, stanoveném Krajským úřadem Jihomoravského kraje č.j. JMK 142939/2009 ze dne 29. 1. 2010, ČHP 4-15-01-1530, ohrožení nízké a zbytkové, mimo aktivní zónu záplavového území.

Stručný popis stavby:

Jedná se o přestavbu stávající průsečné křižovatky na okružní křižovatku před 4. branou BVV, společně s okružní křižovatkou budou upraveny stávající komunikace v tomto prostoru, zpevněné plochy, parkoviště u garážového domu Expoparking a parkoviště P+R pro autobusy u hotelu Voroněž II. Součástí stavby je i vybudování nových případně úpravy stávajících IS. Kvůli zakomponování stavby do krajiny jsou též navrženy nové vegetační úpravy.

Členění stavby na objekty a technická a technologická zařízení:

000 Objekty přípravy staveniště

SO 020 Příprava území

100 Objekty pozemních komunikací

SO 101 Okružní křižovatka 4. brána

SO 102 Parkoviště a zpevněné plochy

SO 190 Dopravní značení trvalé

SO 191 Dopravní značení provizorní

300 Vodohospodářské objekty

SO 301 Dešťová kanalizace

SO 303 Přeložka vodovodní přípojky BVV

400 Elektro a sdělovací kabely

SO 401 Přeložky sítí VO

SO 402 Nové sítě VO

SO 403 Přeložka sítí AO

SO 404 Přeložka sdělovacích kabelů CETIN

500 Objekty trubních vedení

SO 501 Přeložka STL plynovodu

800 Objekty úpravy území

SO 801 Vegetační úpravy

Orientační určení stavby v souřadnicovém systému JTSK:

	Y	X
Parkoviště osobních aut	600142	1161803.7

Souhlas vodoprávního úřadu se, podle ust. § 17 odst. 2 vodního zákona, vydává za těchto podmínek:

1. Při výstavbě a následném provozování nesmí dojít ke znečištění povrchových nebo podzemních vod, k ohrožení jejich jakosti nedovoleným nakládáním se závadnými látkami.
2. V záplavovém území nebude skladován volně odplavitelný materiál ani nebezpečný odpad a stavba nesmí zhoršit odtokové poměry.
3. Stavebník přebírá veškerou odpovědnost za případné škody vzniklé na majetku při průchodu povodňových průtoků nebo ledochodů.

4. Vlastník stavby v záplavovém území je vázán povinnostmi uvedenými v ust. § 85 vodního zákona, zejména je povinen dbát o statickou bezpečnost a celkovou údržbu stavby, aby neohrožovala plynulý odtok povrchových vod, a zabezpečit ji proti škodám působeným vodou.
5. Veškerá rizika možných povodňových škod nese stavebník, resp. vlastník stavby.
6. Stavbou nesmí dojít ke zhoršení kvality povrchových a podzemních vod.
7. Platnost souhlasu, jako podkladu pro vydání územního nebo stavebního povolení, se stanovuje 2 roky, tj. **do 30. 4. 2023.**

Odůvodnění

Podkladem pro vydání tohoto souhlasu byly, kromě vlastní žádosti ze dne 10. 3. 2021, podané na vodoprávní úřad Odboru VLHZ MMB dne 15. 3. 2021, také tyto doložené doklady:

- projektová dokumentace, katastrální mapa se zákresem stavby
- stanovisko Povodí Moravy, s.p., ze dne 10. 2. 2021, zn. PM-3962/2021/5203/MZ

Jedná se o převážně dopravní a technickou infrastrukturu, nezasahují nad povrch terénu – nejedná se tedy o novou překážku z hlediska odtokových poměrů.

Stavba jen okrajově zasahuje do záplavového území (cca 5 – 10 %) významného vodního toku Svratky, ohrožení nízké až zbytkové.

Dle stanoviska správce povodí z hlediska zájmů daných platným Národním plánem povodí Dunaje a Plánem dílčího povodí Dyje (ust. § 24 a § 26 zákona č. 254/2001 Sb., o vodách a o změně některých zákonů (vodní zákon), ve znění pozdějších předpisů) je uvedený záměr možný, protože lze předpokládat, že záměrem nedojde ke zhoršení chemického stavu a ekologického stavu/potenciálu dotčených útvarů povrchových vod a chemického stavu a kvantitativního stavu útvarů podzemních vod, a že nebude znemožněno dosažení jejich dobrého stavu/potenciálu.

Dle stanoviska správce povodí z hlediska zájmů daných Plánem pro zvládání povodňových rizik v povodí Dunaje je uvedený záměr možný, protože lze předpokládat, že uvedený záměr vzhledem ke svému charakteru, velikosti a dopadu nebude mít vliv na stav vodního útvaru.

Na základě předmětné projektové dokumentace lze konstatovat, že odtokové poměry v dané lokalitě se nemění, jedná se o výstavbu dopravní a technické infrastruktury, záměrem nedojde k ovlivnění odtokových poměrů a v zájmovém území se nezvýší povodňové riziko. Současně nedojde ke zhoršení dobrého stavu nebo dobrého ekologického potenciálu dotčeného útvaru povrchové nebo podzemní vody. Zároveň provedením záměru nedojde k takové změně fyzikálních poměrů, která by vedla ke znemožnění dosažení dobrého stavu nebo dobrého ekologického potenciálu záměrem dotčeného útvaru povrchové nebo podzemní vody.

Podle map povodňového nebezpečí a povodňových rizik se stavba nachází v zóně nízkého a zbytkového ohrožení.

Stavba se jen okrajově nachází v záplavovém území.

Na základě výše uvedeného dospěl vodoprávní úřad k závěru, že:

- předmětnou stavbou nedojde v souladu s ust. § 17 odst. 5 vodního zákona ke zhoršení dobrého stavu, ani dobrého ekologického potenciálu dotčených útvarů povrchových a podzemních vod, ani nedojde ke změně fyzikálních poměrů, které by vedly ke znemožnění dodržení dobrého stavu či ekologického potenciálu dotčených útvarů povrchových a podzemních vod.

Proto vodoprávní úřad vyhověl žádosti a vydal souhlasné závazné stanovisko podle ust. § 17 vodního zákona.

Poučení


Závazné stanovisko ve smyslu ust. § 149 správního řádu a ust. § 17 odst. 1 písm. c) vodního zákona je úkon učiněný orgánem státní správy vodního hospodářství, není samostatným rozhodnutím ve správním řízení.

Závazné stanovisko samo o sobě není způsobilé vyvolat samostatné právní následky. Tyto mohou být vyvolány prostřednictvím rozhodnutí v dané věci, v tomto případě územním rozhodnutím, resp. stavebním povolením.

V případě dotčení majetku třetích osob, jejich práv a právem chráněných zájmů, mohou tito své námitky a připomínky uplatnit pouze v řízení podle stavebního zákona v rámci územního či stavebního řízení.

Proti závaznému stanovisku se nelze odvolat. Odvolání je možné podat proti rozhodnutí stavebního úřadu, ke kterému je toto stanovisko vydáváno.

MAGISTRÁT MĚSTA BRNA
Odbor vodního a lesního hosp. a zemědělství
Kounicova 67, Brno
-001-


Ing. Hana Závodská
pověřená vedením
oddělení státní správy
vodního hospodářství

POČET LISTŮ: 2

OBDRŽÍ:

Na vědomí:


1. ÚMČ Brno-střed, stavební úřad – DS
2. Povodí Moravy, s.p., Dřevařská 11, Brno – DS

PŘÍLOHA:

Projektová dokumentace

K závaznému stanovisku sp. zn.
OVLHZ/MMB/ 125333 /2021
Č. j.: MMB/ 142996 /2021

Datum: 7.9.11


Podpis: 

MAGISTRÁT MĚSTA BRNA
Odbor vodního a lesního hosp. a zemědělství
Kounicova 67, Brno

-001-

B

OBJEDNATEL	BRNĚNSKÉ KOMUNIKACE a.s. RENNESKÁ TR. 787/1a, 639 00 BRNO - ŠTÝŘICE	
------------	---	---

GENERÁLNÍ PROJEKTANT	VIAPONT, s.r.o. VODNÍ 258/13, 602 00 BRNO	ČÍSLO ZAKÁZKY 2371	 PROJEKČNÍ A INŽENÝRSKÁ KANCELÁŘ VODNÍ 13, 602 00 BRNO
HLAVNÍ INŽENÝR PROJEKTU	ING. JACEK WENDRINSKI		

ZODPOVĚDNÝ PROJEKTANT	ING. JAKUB VOLNÝ		 PROJEKČNÍ A INŽENÝRSKÁ KANCELÁŘ VODNÍ 13, 602 00 BRNO	
VYPRACOVAL	ING. JAKUB VOLNÝ			
KONTROLOVAL	ING. IVO FISCHER			
OKRES:	BRNO - MĚSTO	KRAJ: JIHMORAVSKÝ		
KATASTRÁLNÍ ÚZEMÍ: PISÁRKY				
NÁZEV AKCE: <div>MULTIFUNKČNÍ SPORTOVNÍ A KULTURNÍ CENTRUM (MFSKC) - KŘÍŽOVATKA 4. BRÁNA BVV</div>			DATUM	ŘÍJEN 2020
			FORMÁT	A4
			MĚŘÍTKO	
			STUPEŇ	DUSP
			Č. ZAKÁZKY	2371
NÁZEV PŘÍLOHY: <div>SOUHRNNÁ TECHNICKÁ ZPRÁVA</div>			ARCHIVNÍ Č.	2371
			Č. SOUPRAVY	Č. PŘÍLOHY
				B